

25. Kaj Munks mindesten

Dybt inde i Rejlkjær Sande plantage ligger Kaj Munks mindesten, rejst i 1968 i anledning af 25 årsdagen for Kaj Munks sidste jagt den 31. december 1943.

Tilplantningen af fællesheden påbegyndtes i 1904. Jorden var meget sandet, og de første planter var bjergfyr, senere kom grantræet. Det gav læ for den kraftige vestenvind, og man fik træ til brænde. I dag er det jagten, der er skovens største indtægtskilde.



4 På hulvejen langs med Madum Å til Tim Kirkeby mellem de høje vindmøller fornemmer man tydelig det lave landskab, hvor åen som kanal ligger væsentlig over det flade agerbrug.



9 Nord for Tim stationsby ligger **Tim Mose & madpakkehus**. Området er tilplantet og tilrettet med små søer, vandhuller og et godt stisystem. Man kan følge stierne fra de nordligste villaveje forbi det store madpakkehus, under jernbanen ved Tim å og ud til Åvænget lige syd for Tim vandmølle og fiskeopdræt.

7 Øst for Tim stationsby drejer Sørupvej af mod Hoverdal. Først gennem et lille område med skov og agerbrug for derefter at gå i den sydlige kant af Hoverdal Plantage. Langs vejen er der mange muligheder for ophold til at udforske naturen og dyrelivet, opleve plantagen og de gamle hedestrækninger med indlandsklitter. Bevæger man sig til fods eller på cykel er der gode muligheder for at møde det rige dyreliv, bl.a. krondyr, rådyr, ræv, hare og skovmår. Hvor Gården Sørup en gang lå, er der i dag ved Sørup Dam indrettet lejrplads og bænke med borde.

Sørupvej er grusvej og egner sig ikke for cykler med smalle dæk.



VestRum 2020

Vandre- & cykelruter i Tim



Landsbyklyngen VestRum

21. Tim Stationsby

Tim er opstået, efter at jernbanen blev åbnet den 31. marts 1875. Specielt omkring stationen og langs hovedgaden kan man stadig fornemme atmosfæren og miljøet fra dengang, hvor Tim var en driftig stationsby.



Koen på Tim skole, eller som den rettelig hedder: *Ko, som rejser sig" eller "Ko, som lægger sig"* er lavet af professor Mogens Bøggild i 1955/56 og blev foræret til Tim skole af Statens Kunstfond i 1972. Koen står i aulaen på skolen, og kan således kun opleves på hverdage i skolens åbningstid.

5.maj stenen står foran Tim skole lige over for det lille anlæg, hvor der er legeplads og bænke med bord.

På 5. maj stenen står følgende indmejslet:



5. MAJ 1945

FJENDEN LAGDE LANDE ØDE
DANSKE UNGE STRED OG DØDE
GUD I NÅDE HJALP AF MØDE

På stenens bagside står:

ISEN BAR MIG TIL HØBROAGERGAARD
HER SOM EN BAUTA FOR SLÆGTER JEG STÅR

22. Frilandsgrise



Lige øst for Tim, hvor Sørup Vej drejer fra, er der på den nordlige side af vejen med fritgående grise. De går ude året rundt, hvorfor hver familie har en shelter at søge ly i. Det er forbudt at forsøge at trænge ind til grisene, lige som det ikke er tilladt at fodre dem. OBS: pas på trafikken på landevejen!

23. Timgaards Voldsted

I forgrunden lå borgen med sine grave, der oprindeligt fik vand fra Mølleåen. Omkring gården var der dobbelte eller tredobbelte grave, men ingen volde. Borgfirkanten er i den vestlige halvdel af anlægget, og den aflange firkant i den østlige del er haven, der blev anlagt i 1700 tallets første årtier. Samtidig blev de delvis opfyldte grave omdannet til fiskedamme.



I 1799 blev borggårdens hovedhus nedrevet og i stedet blev et nyt stuehus opført, som delvis står her endnu efter en voldsom brand i 2017.

24. Tim Kirke

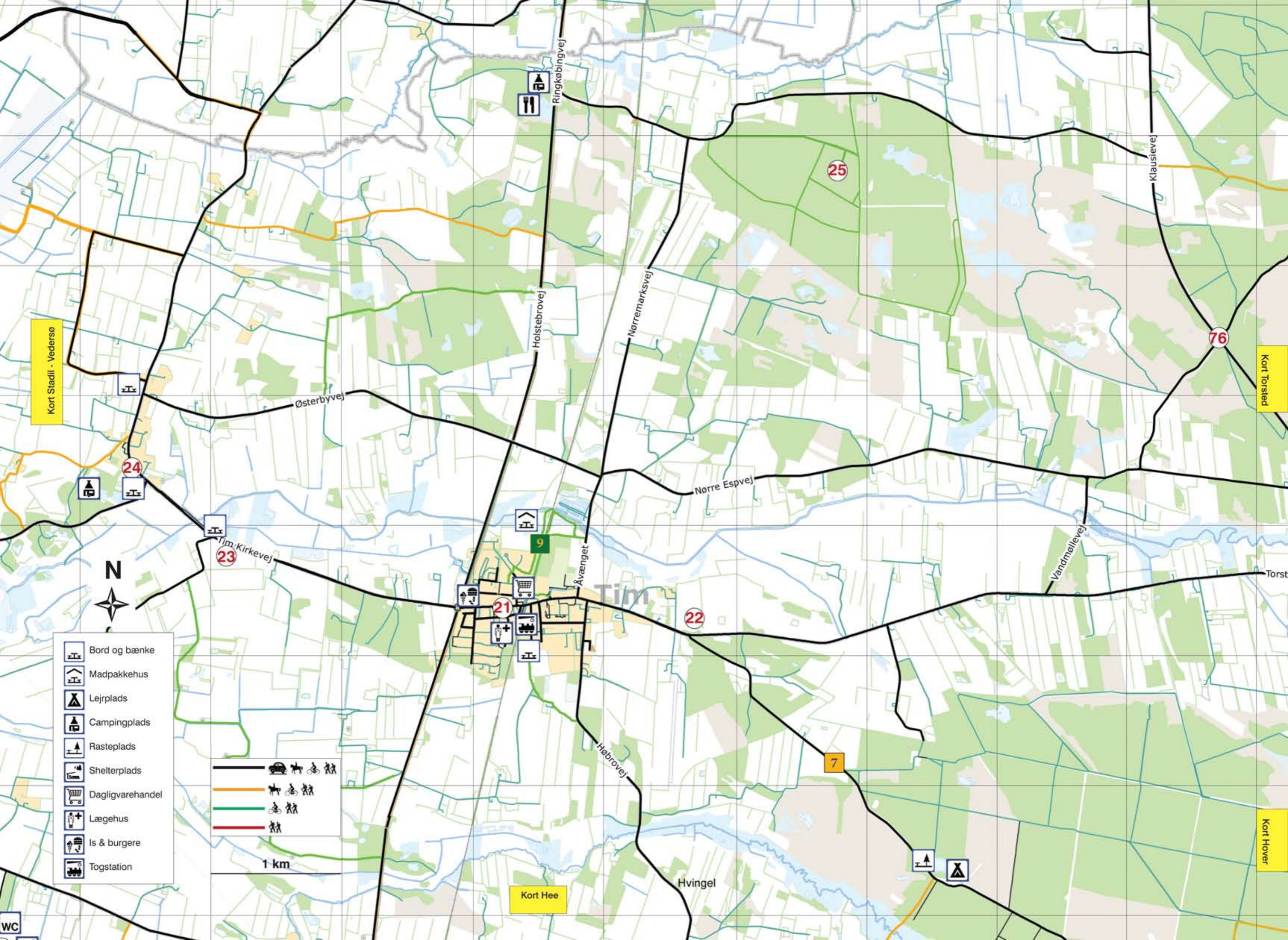
Ca. 4 km. vest for Tim lå det oprindelige Tim med kirke, skole og mejeri. Det eneste, der stadig har sin oprindelige funktion er kirken, som ligger på en stor og meget velplejet kirkegård, hvor der står flere store og dominerende gravsten, bl.a. Gyldenstjernes gravmonument, og vidner om Tims storhedstid.













Erik Gyldenstjerne fra Timgaard var kong Christians trovæbner og hofmester og blev brugt i adskillige af rigets forretninger. Han døde i 1484.

I tårnet til Tim kirke hænger 2 klokker. Den mindste blev i 1562 bestøttet af herremanden Peder Gyldenstjerne, og blev efter 200 års brug omstøbt i 1784. Den store klokke er en af Jyllands største landsbyklokker, og sagnet vil vide, at den blev stjålet i Skåne.





-  Bord og bænke
-  Madpakkehus
-  Lejrplads
-  Campingplads
-  Rasteplads
-  Shelterplads
-  Dagligvarehandel
-  Lægehus
-  Is & burgere
-  Togstation

1 km



Kort Stadli - Vedersø

Kort Torsted

Kort Hee

Kort Hover