

73. Oles Høje

På toppen af bakken på Kronhedevej ligger en gammel gravhøj, hvorfra der er en storslået udsigt over agerland, hede og skov.

74. Lystbækgaard er et kulturelt videnscenter, hvor egnens kulturarv lever videre gennem kreative færdigheder: Cultura Rual Skills.

Gården er et spændende udflugtsmål og besøgscenter for uld, får og gamle håndværk, med forskellige arrangementer, temadage, udstillinger, værksteder og workshops.

Lystbækgaard var tidligere fæstegård under Rysensten. Siden 1999 har gården været ejet af Danmarks første uddannede fårehyrde, Berit Kiilerich, som driver de gamle nordiske fåreracer, der historisk set har levet på den jyske hede siden tidernes morgen.

Lystbækgaard shelterplads ligger bag Lystbækgaard. Her er en stor bålhytte med liggepladser, toiletter, drikkevand og mulighed for bad med varmt vand. Shelterpladsen er året rundt et fortrinligt udgangspunkt for vandreture i den spændende og varierede vestjyske natur.



75. Mindesten

På hjørnet af Klausievej og Kaaesvej står en mindesten, hugget og sat af Jens Andersen Trøstrup, for den første fest i Klausie plantage 20 juni 1888.

På bagsiden af stenen er en tekst med markering af 100 året for stavnsbåndets opløsning.



76. Udsigtspunkt

Lige hvor Vægermosevej starter er der en stor tømmerplads, hvorfra der er en fantastisk udsigt over Tim ådalen.

77. Willer Keramik

Moderne brugskunst. Pottemageri & Café.

57. Shelterplads

100 meter fra Sørupvej, i kanten af Hoverdal Plantage ved en lille opstemmet sø, ligger en stor, fredfyldt shelterplads inde mellem de store grantræer.

58. Hoverdal Plantage

Tilplantningen af Hoverdal Plantage startede i 1882 og dækker i dag et areal på ca. 1600 hektarer. Man kan stadig opleve indlandsklitter og hedestrækninger i plantagen, ligesom der er rig mulighed for at opleve skovens dyr og fugle.

7 Sørupvej går fra Hoverdal til Tim stationsby gennem den sydlige kant af Hoverdal Plantage. Langs vejen er der mange muligheder for ophold til at udforske naturen og dyrelivet, opleve plantagen og de gamle hedestrækninger med indlandsklitter.

Hvor Gården Sørup en gang lå, er der i dag ved Sørup Dam indrettet lejrplads og bænke med borde.



Sørupvej er grusvej og egner sig ikke for cykler med smalle dæk.



Vandre- & cykelruter i Torsted



Landsbyklyngen VestRum

VestRum 2020

70. Torsted er en lille landsby med knap 200 indbyggere beliggende op til tre skovområder: Hoverdal Plantage, Klovsig Plantage og Torsted Plantage. Torsted Sogn har i alt ca. 400 indbyggere. I ældre tid lå kirken alene, senere kom bebyggelse og skolen blev flyttet til landsbyen fra Kronhede.

Torsted Kirke er en middelalder kirke fra omkring 1150. Der har været tårn på kirken. Kirken hørte i sin tid under godset Rysensten og ad flere omgange solgt til assessor H. P. Ammitsbøl på Holmsland. Kirken forfaldt og i 1916 blev tårnet revet ned og stenene brugt på Holmsland.

Inden for de sidste år er bygningen renoveret både inde og ude, så den i dag fremstår som en smuk kirke. Et godt eksempel på en beskeden kirke i et hedesogn, modsat de rige fjordkirker som Tim, Stadil og Vedersø.



Under renoveringen kom et tidligere stenalder frem igen og inde i korbuen ses en udhugget urflugl.

Den smukt beliggende kirke og kirkegård er så vidt muligt holdt i den oprindelige stil. Gravstederne har forskellige størrelser, hækkene er forskellige og der kan endda forekomme forskellige hække på samme gravsted.

Kirkediget, der er fredet, er rester fra en svunden tid, hvor munkene brugte kirkedigerne til dyrkning af lægeplanter. De kaldes relikvie planter og man kan se både kongelys, digitalis, vild gulerod, skvalderkål, torskemund og i det tidlige forår blomstrer gul okseøjle.

71. Kronheden var kongens hede.

Oprindeligt var arealet meget større end nu og omfattede overvejende hede og indlandsklitter. I 1880'erne opkøbte den danske stat omkring 6.000 hektar. Formålet var at beplante områderne og derved begrænse sandfygningen. Opkøbene fortsatte og efterhånden opstod der flere forskellige plantager.

Plantagerne var fra begyndelsen domineret af nåletræer og bjergfyr, der trives på de magre sandjorde. Revling, bævreasp og birk hørte også til de første beplantninger. I dag, hvor jordbunden er mere frugtbar, genplantes der overvejende løvtræer. For at holde fast i store dele af den autentiske hede, holdes planter og træer nede, bl.a. ved hjælp af græssende får og kontrollerede afbrændinger.



Indlandsklitter midt i plantagen.

Der er et fantastisk dyreliv på Kronheden og de tilstødende plantager og hedearealer. Færdes man stille i området kan man næsten ikke undgå at møde enten hjort, ræv, eller hare. Og over alt mødes man af et rigt fugleliv. Kronhjorten er meget markant og kan ofte ses i store flokke på hedearealerne. Ulven er vendt tilbage til Kronheden og i 2018 kom bæveren til Stråsø Plantage.

72. Kronhede Forsamlingshus, Lejrskole og Alfred Kaes historiske sten

Allerede i 1835 blev der oprettet en skole på Kronhede. Skolen fungerede frem til 1967, hvor den blev nedlagt. Ved siden af skolen blev der i 1924-25 opført et forsamlingshus for områdets beboere.

Skolen er omdannet til moderne lejrskole med ca. 50 sengepladser, mens forsamlingshuset, der er bevaringsværdigt og blev gennemrenoveret i 2018, stadig fungerer som forsamlingshus.



Ved den tidligere Kronhede skole, nu Kronhede Lejrskole, rejste Alfred Kaae i 1938 en sten hvor han havde indgravet hovedpunkter fra danmarkshistorien.









Op af mimers kilde stiger en skjald, som har drukket sig visdom til. Han slår til lyd med hånden, for han har noget at fortælle om lyse og mørke år i det danske folks historie.


Fra 827 Ansgar, 1241 Jyske lov, 1523 Cristian II fald, Kalmar unionen sprænges, 1536 reformationen, 1788 stavnsbåndets ophævelse til 1920 Genforeningen. Fundet af guldhornene.

Op ad træstammen løber egernet Ratatosk, som Kaae selv oversatte til sladre kælling. Egernet er symbolet på nyhedstjenesten, løber op til ørnen og fortæller alt om det, der sker i menneskemyldret under træet, i vor verden.





-  Bord og bænke
-  Bålhús
-  Lejrplads
-  Shelterplads
-  Drikkevand
-  Toilet
-  Udsigtspunkt
-  Udsigtstårn

-  Træ
-  Busk
-  Græs

1 km

